Profil - DW 494
km 0+000.00 do km 0+032.81
Skala pozioma 1:1000
Przeskalowanie pionowe 10

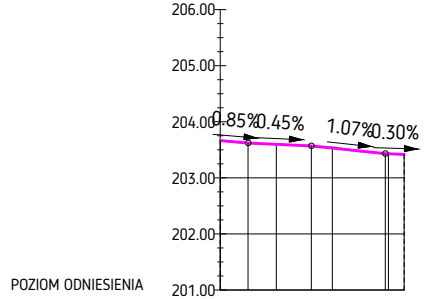

Odległości	Rzędne niwelety	Rzędne istniejące	Różnice rzędnych
00.00	203.66	203.66	0.00
04.93	203.62	203.62	0.00
10.00	203.60	203.60	0.00
16.24	203.57	203.57	0.00
20.00	203.53	203.54	-0.01
29.45	203.43	203.43	0.00
30.00	203.43	203.43	0.00
32.81	203.42	203.42	0.00

Elementy niwelety: i=-0.85% L=4.93m; i=-0.45% L=11.31m; i=-1.07% L=13.21m; i=-0.30% L=3.36m

Elementy trasy: PROSTA L=32.81m

Kilometraż: 0+000; 0+03

Profil - KDW
km 0+000.00 do km 0+039.27
Skala pozioma 1:1000
Przeskalowanie pionowe 10

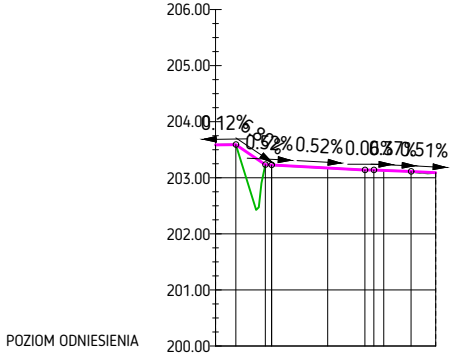

Odległości	Rzędne niwelety	Rzędne istniejące	Różnice rzędnych
00.00	203.59	203.59	0.00
03.62	203.59	203.59	0.00
08.87	203.23	203.23	0.00
10.00	203.23	203.23	0.00
20.00	203.18	203.18	0.00
26.65	203.14	203.14	0.00
28.24	203.14	203.14	0.00
30.00	203.13	203.13	0.00
34.85	203.11	203.11	0.00
39.27	203.09	203.09	0.00

Elementy niwelety: L=3.62m; i=-6.80% L=5.26m; i=-0.92%; L=1.13m; i=-0.52% L=16.65m; i=-0.06%; i=-0.37% L=1.59m; i=-0.51% L=6.61m; L=4.42m

Elementy trasy: PROSTA L=39.27m

Kilometraż: 0+000; 0+039

Profil - DG 3
km 0+000.00 do km 0+076.00
Skala pozioma 1:1000
Przeskalowanie pionowe 10

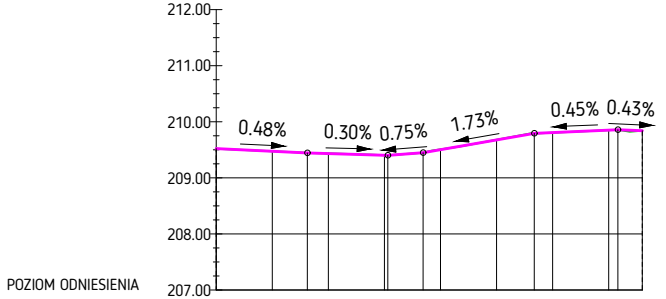

Odległości	Rzędne niwelety	Rzędne istniejące	Różnice rzędnych
00.00	209.52	209.52	0.00
10.00	209.48	209.47	0.00
16.25	209.45	209.45	0.00
20.00	209.43	209.44	0.00
30.00	209.40	209.40	0.00
30.60	209.40	209.40	0.00
36.89	209.45	209.45	0.00
40.00	209.50	209.51	
50.00	209.68	209.68	0.00
56.72	209.79	209.79	0.00
60.00	209.81	209.81	0.00
70.00	209.85	209.85	0.00
71.63	209.86	209.86	0.00
76.00	209.84	209.84	0.00

Elementy niwelety: i=-0.48% L=16.25m; i=-0.30% L=14.35m; i=0.75% L=6.28m; i=1.73% L=19.84m; i=0.45% L=14.91m; i=-0.43% L=4.37m

Elementy trasy: PROSTA L=14.86m; ŁUK POZIOMY R=260.00m L=16.75m; PROSTA L=44.39m

Kilometraż: 0+000

297x1875

Profil - Zjazd nr 1
km 0+000.00 do km 0+050.00
Skala pozioma 1:1000
Przeskalowanie pionowe 10

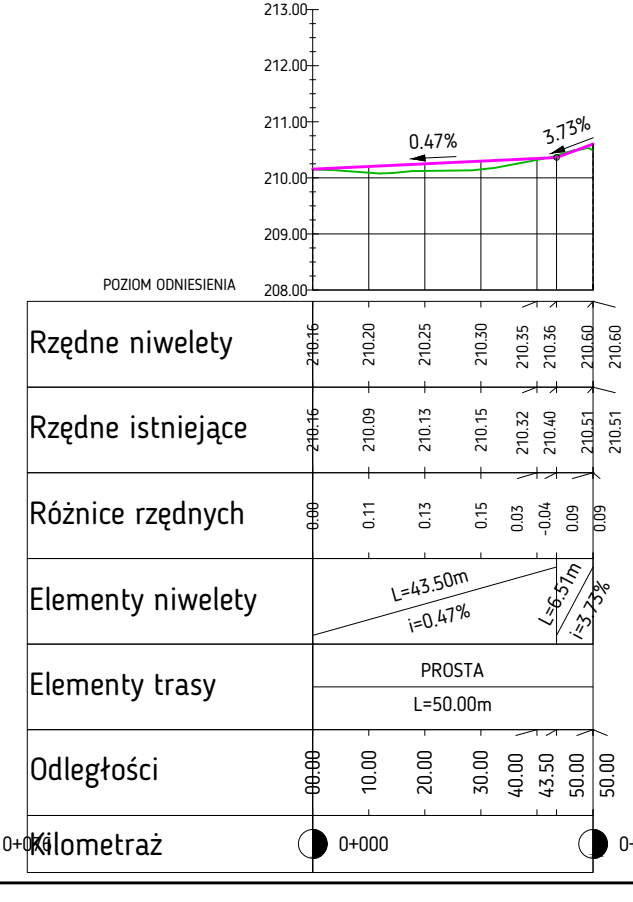
213.00
212.00
211.00
210.00
209.00
208.00
POZIOM ODNIESIENIA
0.47%
3.73%
Rzędne niwelety
210.16
210.20
210.25
210.30
210.35
210.36
210.60
210.60
Rzędne istniejące
210.16
210.09
210.13
210.15
210.32
210.40
210.51
210.51
Różnice rzędnych
0.00
0.11
0.13
0.15
0.03
-0.04
0.09
0.09
Elementy niwelety
L=43.50m
i=0.47%
L=6.51m
i=3.73%
Elementy trasy
PROSTA
L=50.00m
Odległości
00.00
10.00
20.00
30.00
40.00
43.50
50.00
50.00
Kilometraż
0+000

Profil - Zjazd nr 2
km 0+000.00 do km 0+050.00
Skala pozioma 1:1000
Przeskalowanie pionowe 10

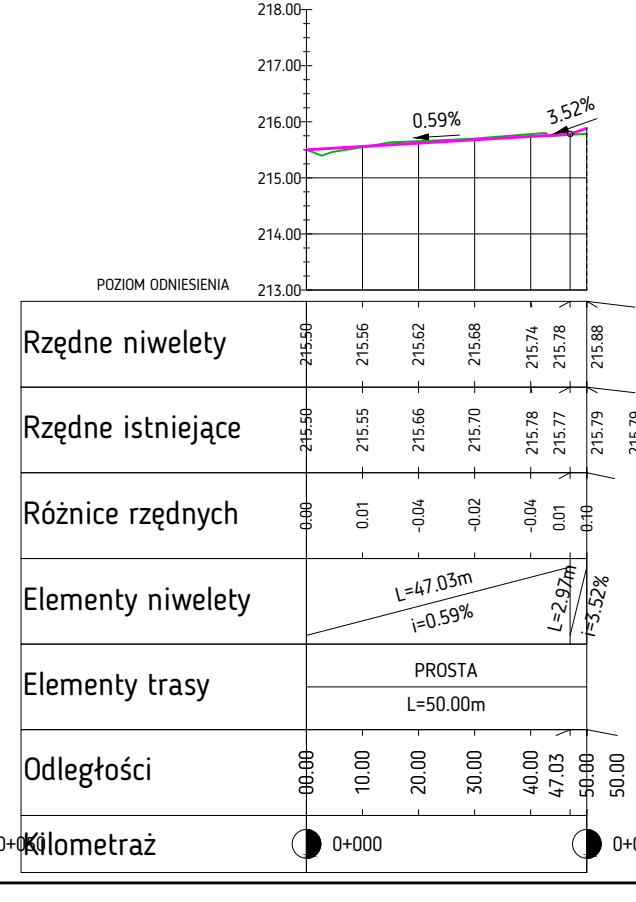
218.00
217.00
216.00
215.00
214.00
213.00
POZIOM ODNIESIENIA
0.59%
3.52%
Rzędne niwelety
215.50
215.56
215.62
215.68
215.74
215.78
215.88
Rzędne istniejące
215.50
215.55
215.66
215.70
215.78
215.77
215.79
215.79
Różnice rzędnych
0.00
0.01
-0.04
-0.02
-0.04
0.01
0.10
Elementy niwelety
L=47.03m
i=0.59%
L=2.97m
i=3.52%
Elementy trasy
PROSTA
L=50.00m
Odległości
00.00
10.00
20.00
30.00
40.00
47.03
50.00
50.00
Kilometraż
0+000

Profil - DG 2
km 0+000.00 do km 0+050.00
Skala pozioma 1:1000
Przeskalowanie pionowe 10

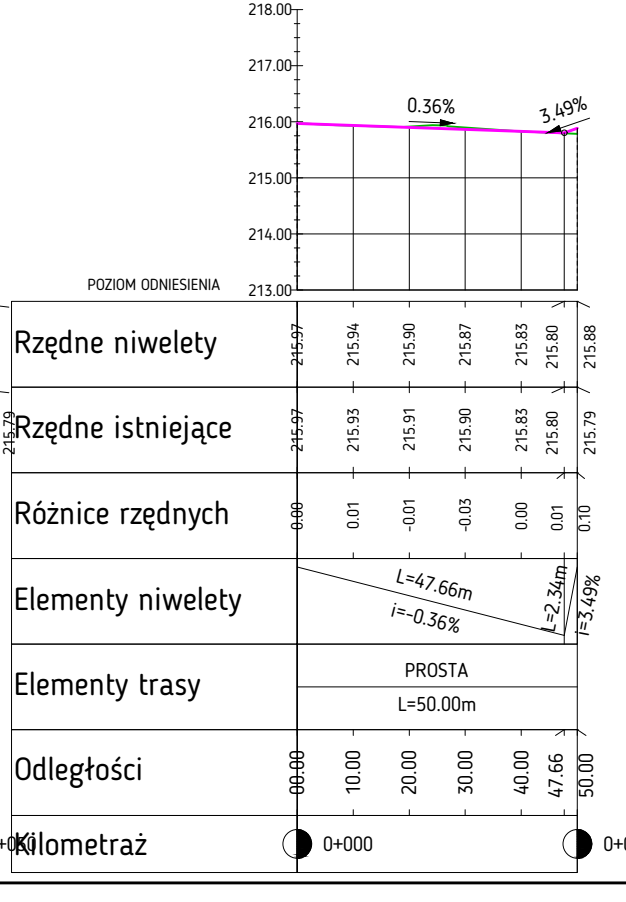
218.00
217.00
216.00
215.00
214.00
213.00
POZIOM ODNIESIENIA
0.36%
3.49%
Rzędne niwelety
215.97
215.94
215.90
215.87
215.83
215.80
215.88
Rzędne istniejące
215.97
215.93
215.91
215.90
215.83
215.80
215.79
Różnice rzędnych
0.00
0.01
-0.01
-0.03
0.00
0.01
0.10
Elementy niwelety
L=47.66m
i=-0.36%
L=2.34m
i=3.49%
Elementy trasy
PROSTA
L=50.00m
Odległości
00.00
10.00
20.00
30.00
40.00
47.66
50.00
Kilometraż
0+000

Profil - Zjazd nr 3
km 0+000.00 do km 0+01
Skala pozioma 1:1000
Przeskalowanie pionowe

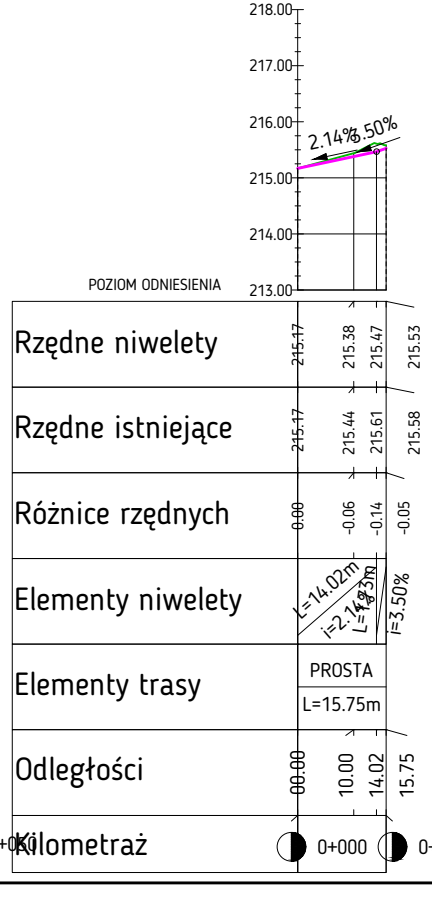
218.00
217.00
216.00
215.00
214.00
213.00
POZIOM ODNIESIENIA
2.14%
3.50%
Rzędne niwelety
215.17
215.38
215.47
215.53
Rzędne istniejące
215.17
215.44
215.61
215.58
Różnice rzędnych
0.00
-0.06
-0.14
-0.05
Elementy niwelety
L=14.02m
i=2.14%
L=1.73m
i=3.50%
Elementy trasy
PROSTA
L=15.75m
Odległości
00.00
10.00
14.02
15.75
Kilometraż
0+000

15.75
0
10

Profil - Zjazd nr 4
km 0+000.00 do km 0+012.75
Skala pozioma 1:1000
Przeskalowanie pionowe 10

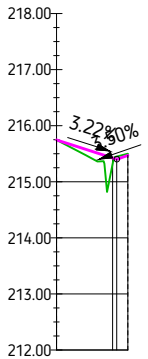

Rzędne niwelety	215.75	215.43	215.40	215.47
Rzędne istniejące	215.75	215.30	215.45	215.50
Różnice rzędnych	0.00	0.12	-0.05	-0.03
Elementy niwelety	L=10.75m i=-3.22%		L=2.00m	i=3.50%
Elementy trasy	PROSTA L=12.75m			
Odległości	00.00	10.00	10.75	12.75
Kilometraż	0+000			0+013

Profil - Zjazd nr 5
km 0+000.00 do km 0+013.61
Skala pozioma 1:1000
Przeskalowanie pionowe 10

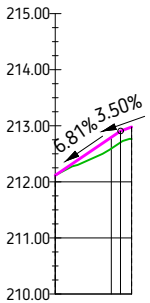

Rzędne niwelety	212.12	212.80	212.91	212.98
Rzędne istniejące	212.12	212.60	212.70	212.76
Różnice rzędnych	0.00	0.20	0.21	0.21
Elementy niwelety	L=11.61m i=6.81%		L=2.00m	i=3.50%
Elementy trasy	PROSTA L=13.61m			
Odległości	00.00	10.00	11.61	13.61
Kilometraż	0+000			0+014

Profil - Zjazd nr 6
km 0+000.00 do km 0+013.91
Skala pozioma 1:1000
Przeskalowanie pionowe 10

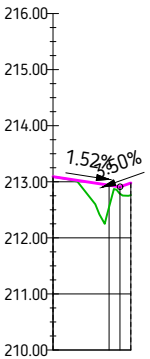

Rzędne niwelety	213.09	212.94	212.91	212.98
Rzędne istniejące	213.09	212.55	212.79	212.76
Różnice rzędnych	0.00	0.39	0.12	0.21
Elementy niwelety	L=11.97m i=-1.52%		L=1.94m	i=3.50%
Elementy trasy	PROSTA L=13.91m			
Odległości	00.00	10.00	11.97	13.91
Kilometraż	0+000			0+014

Profil - Zjazd nr 7
km 0+000.00 do km 0+015.64
Skala pozioma 1:1000
Przeskalowanie pionowe 10

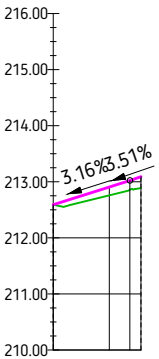

Rzędne niwelety	212.59	212.91	213.02	213.09
Rzędne istniejące	212.59	212.76	212.86	212.89
Różnice rzędnych	0.00	0.15	0.17	0.20
Elementy niwelety	L=13.65m i=3.16%		L=1.99m	i=3.51%
Elementy trasy	PROSTA L=15.64m			
Odległości	00.00	10.00	13.65	15.64
Kilometraż	0+000			0+016

Profil - Zjazd nr 8
km 0+000.00 do km 0+012.75
Skala pozioma 1:1000
Przeskalowanie pionowe 10

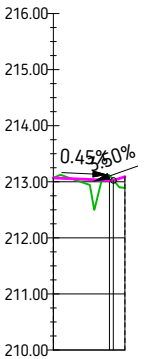

Rzędne niwelety	213.07	213.02	213.02	213.09
Rzędne istniejące	213.07	213.12	213.04	212.89
Różnice rzędnych	0.00	-0.09	-0.02	0.20
Elementy niwelety	L=10.69m i=-0.45%		L=2.06m	i=3.50%
Elementy trasy	PROSTA L=12.75m			
Odległości	00.00	10.00	10.69	12.75
Kilometraż	0+000			0+013

POZIOM ODNIESIENIA

Rzędne niwelety
Rzędne istniejące
Różnice rzędnych
Elementy niwelety
Elementy trasy
Odległości
Kilometraż

Profil - Zjazd nr 9
km 0+000.00 do km 0+050.00
Skala pozioma 1:1000
Przeskalowanie pionowe 10

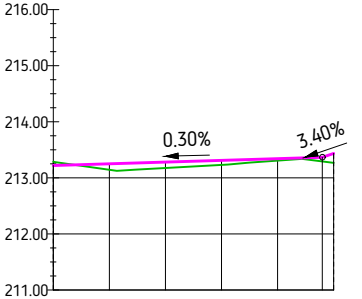

	213.22	213.25	213.28	213.31	213.34	213.37	213.43
	213.29	213.14	213.18	213.23	213.31	213.29	213.27
	0.07	0.11	0.11	0.08	0.04	0.07	0.17
	L=48.00m i=0.30%					L=2.00m i=3.40%	
	PROSTA L=50.00m						
	0.00	10.00	20.00	30.00	40.00	48.00	50.00
	0+000						0+0

Profil - Zjazd nr 10
km 0+000.00 do km 0+050.00
Skala pozioma 1:1000
Przeskalowanie pionowe 10

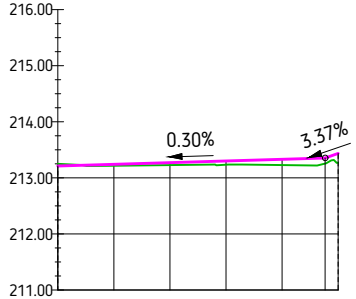

POZIOM ODNIESIENIA

Rzędne niwelety	213.21	213.24	213.27	213.30	213.33	213.36	213.43
Rzędne istniejące	213.25	213.22	213.23	213.24	213.23	213.26	213.27
Różnice rzędnych	0.04	0.03	0.04	0.07	0.11	0.10	0.17
Elementy niwelety	L=47.68m i=0.30%					L=2.32m i=3.37%	
Elementy trasy	PROSTA L=50.00m						
Odległości	0.00	10.00	20.00	30.00	40.00	47.68	50.00
Kilometraż	0+000						0+0

Profil - Zjazd nr 11
km 0+000.00 do km 0+030.00
Skala pozioma 1:1000
Przeskalowanie pionowe 10

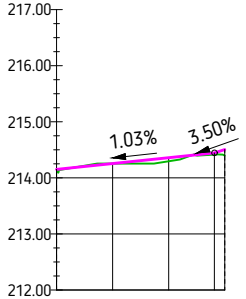

POZIOM ODNIESIENIA

Rzędne niwelety	214.15	214.25	214.36	214.44	214.51
Rzędne istniejące	214.15	214.25	214.30	214.42	214.40
Różnice rzędnych	0.00	0.00	0.06	0.03	0.11
Elementy niwelety	L=28.16m i=1.03%			L=1.84m i=3.50%	
Elementy trasy	PROSTA L=30.00m				
Odległości	0.00	10.00	20.00	28.16	30.00
Kilometraż	0+000				0+0

Profil - Zjazd nr 12
km 0+000.00 do km 0+030.00
Skala pozioma 1:1000
Przeskalowanie pionowe 10

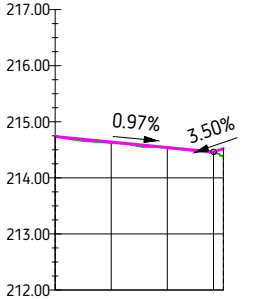

POZIOM ODNIESIENIA

Rzędne niwelety	214.74	214.64	214.54	214.46	214.52
Rzędne istniejące	214.74	214.63	214.53	214.45	214.39
Różnice rzędnych	0.00	0.02	0.01	0.02	0.14
Elementy niwelety	L=28.25m i=-0.97%			L=1.75m i=3.50%	
Elementy trasy	PROSTA L=30.00m				
Odległości	0.00	10.00	20.00	28.25	30.00
Kilometraż	0+000				0+

Profil - Zjazd nr 13
km 0+000.00 do km 0+050.00
Skala pozioma 1:1000
Przeskalowanie pionowe 10

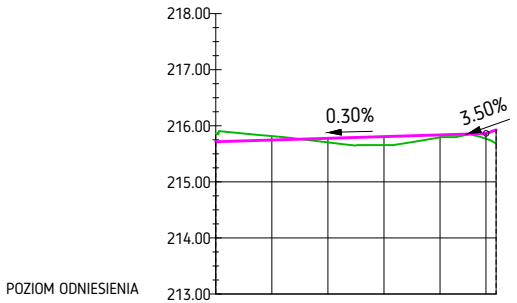

Rzędne niwelety	215.72	215.75	215.78	215.81	215.84	215.86	215.93
Rzędne istniejące	215.86	215.82	215.71	215.65	215.79	215.77	215.69
Różnice rzędnych	0.14	-0.07	0.07	0.15	0.04	0.09	0.24
Elementy niwelety	L=48.20m i=0.30%					L=1.80m	i=3.50%
Elementy trasy	PROSTA L=50.00m						
Odległości	00.00	10.00	20.00	30.00	40.00	48.20	50.00
Kilometraż	0+000						0+0

Profil - Zjazd nr 14
km 0+000.00 do km 0+022.75
Skala pozioma 1:1000
Przeskalowanie pionowe 10

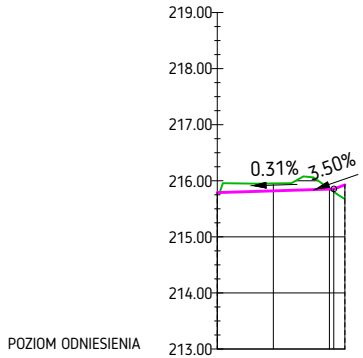

Rzędne niwelety	215.79	215.82	215.85	215.86	215.93
Rzędne istniejące	215.79	215.95	215.86	215.80	215.69
Różnice rzędnych					
Elementy niwelety	L=20.77m i=0.31%			L=1.98m	i=3.50%
Elementy trasy	PROSTA L=22.75m				
Odległości	00.00	10.00	20.00	20.77	22.75
Kilometraż	0+000				0+023

WK PROJEKT Krzysztof Wiktorzak
Piotrówka, ul. 1 Maja 4A, 47-133 Jemielnica
NIP 756-186-12-98, REGON 360923800
tel. +48 600 108 351, e-mail: biuro@wkprojekt.eu

Inwestor	**PGL LP NADLEŚNICTWO OLESNO** ul. Gorzowska 74, 46-300 Olesno tel. +48 34 358 22 04-05, fax +48 34 358 28 72 e-mail: olesno@katowice.lasy.gov.pl https://olesno.katowice.lasy.gov.pl				
Nazwa obiektu	DROGA LEŚNA W LEŚNICTWIE CHUDOBA				
Przedsięwzięcie	**PRZEBUDOWA DROGI LEŚNEJ CHUDOBA-RYCZEK W LEŚNICTWIE CHUDOBA**				
Tytuł rysunku	**PROFIL PODŁUŻNY ZJAZDÓW**				
Funkcja	Imię i nazwisko	Numer uprawnień	Data sporządzenia	Podpis	Stadium: **PB-W**
Projektant	mgr inż. Mirosław Sieja	29/95/OP	05/2024		Skala: 1:100:1000
Opracował	mgr inż. Krzysztof Wiktorzak	---	05/2024		Nr rys.: 4.4

RYSUNKI ORAZ WSZELKIE INFORMACJE ZAWARTE W PROJEKCIE SĄ WŁASNOŚCIĄ WK PROJEKT KRZYSZTOF WIKTORZAK I NIE MOGĄ BYĆ BEZ PISEMNEJ ZGODY POWIELANE, KOPIOWANIE ANI UDOSTĘPNIANE STRONIE TRZECIEJ